CHRÁNIČKA DN400 DEL. 26,0 m

SO 381 VĚTEV A

M:1:1000/100

LEGENDA TYPŮ ČAR

PŮVODNÍ TERÉN	─
UPRAVENÝ TERÉN	─
POTRUBÍ	─

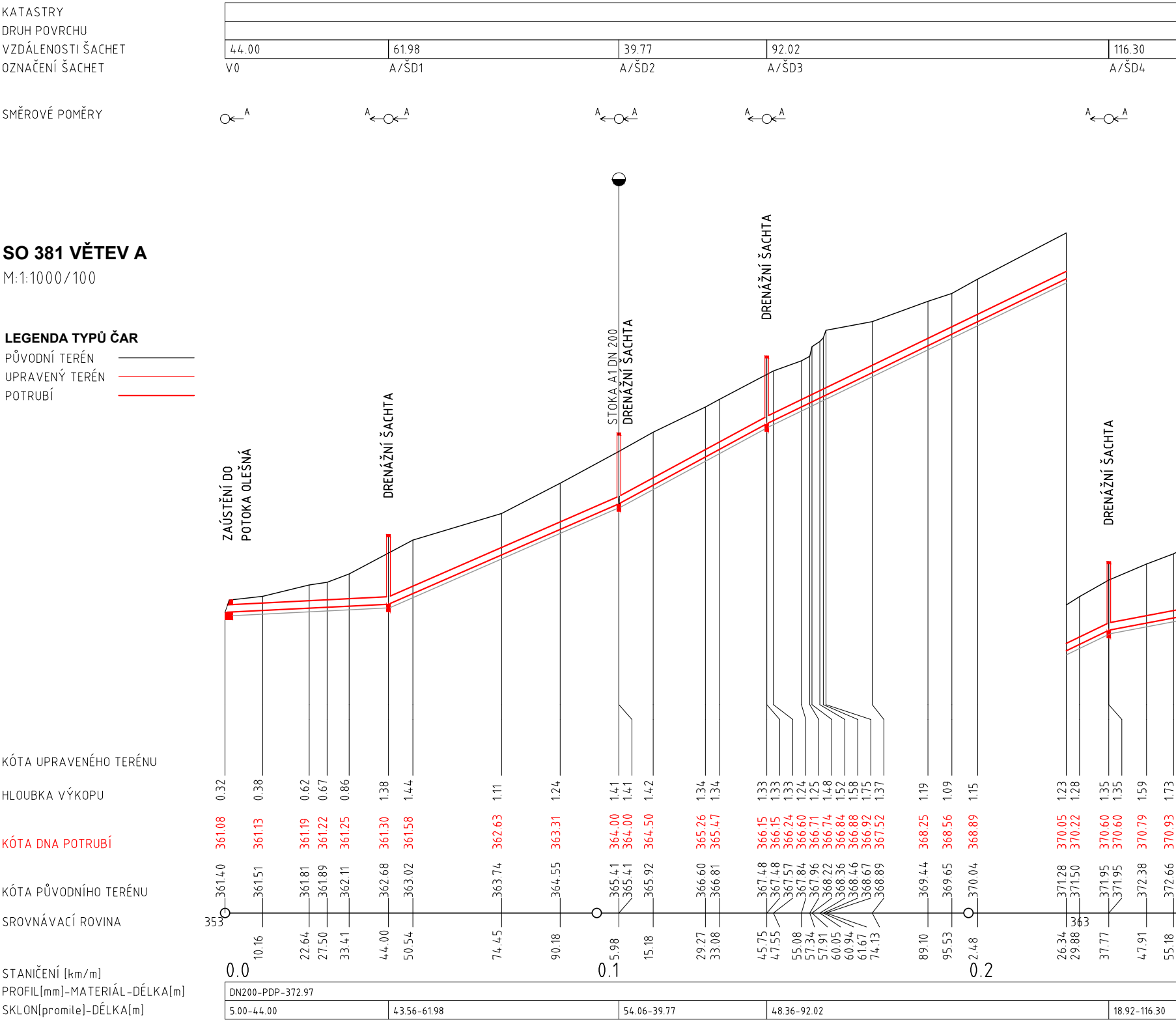
KATASTRY
DRUH POVRCHU
VZDÁLENOSTI ŠACHET
44.00
61.98
39.77
92.02
116.30
OZNAČENÍ ŠACHET
V0
A/ŠD1
A/ŠD2
A/ŠD3
A/ŠD4
SMĚROVÉ POMĚRY
A
ZAÚSTĚNÍ DO POTOKA OLEŠNÁ
DRENÁŽNÍ ŠACHTA
STOKA A1 DN 200
DRENÁŽNÍ ŠACHTA
DRENÁŽNÍ ŠACHTA
DRENÁŽNÍ ŠACHTA
KÓTA UPRAVENÉHO TERÉNU
HLOUBKA VÝKOPU
0.32 0.38 0.62 0.67 0.86 1.38 1.44 1.11 1.24 1.41 1.41 1.42 1.34 1.34 1.33 1.33 1.33 1.24 1.25 1.48 1.52 1.58 1.75 1.37 1.19 1.09 1.15 1.23 1.28 1.35 1.35 1.59 1.73
KÓTA DNA POTRUBÍ
361.08 361.13 361.19 361.22 361.25 361.30 361.58 362.63 363.31 364.00 364.00 364.50 365.26 365.47 366.15 366.15 366.24 366.60 366.71 366.74 366.84 366.88 366.92 367.52 368.25 368.56 368.89 370.05 370.22 370.60 370.60 370.79 370.93
KÓTA PŮVODNÍHO TERÉNU
361.40 361.51 361.81 361.89 362.11 362.68 363.02 363.74 364.55 365.41 365.41 365.92 366.60 366.81 367.48 367.48 367.57 367.84 367.96 368.22 368.36 368.46 368.67 368.89 369.44 369.65 370.04 371.28 371.50 371.95 371.95 372.38 372.66
SROVNÁVACÍ ROVINA
353
363
10.16 22.64 27.50 33.41 44.00 50.54 74.45 90.18 5.98 15.18 29.27 33.08 45.75 47.55 55.08 57.34 57.91 60.05 60.94 61.67 74.13 89.10 95.53 2.48 26.34 29.88 37.77 47.91 55.18
STANIČENÍ [km/m]
0.0
0.1
0.2
PROFIL[mm]-MATERIÁL-DÉLKA[m]
DN200-PDP-372.97
SKLON[promile]-DÉLKA[m]
5.00-44.00
43.56-61.98
54.06-39.77
48.36-92.02
18.92-116.30

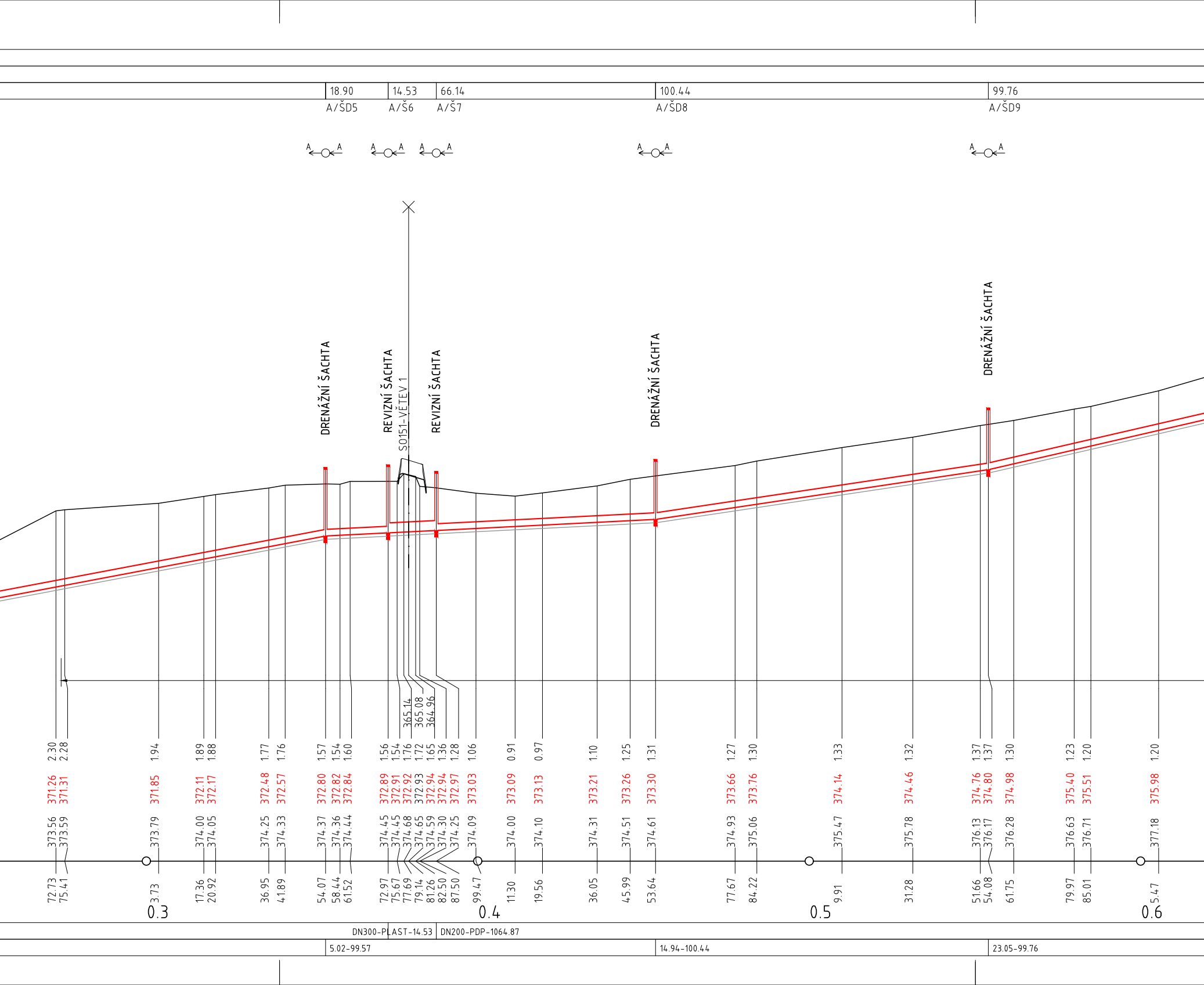
18.90
14.53
66.14
100.44
99.76
A/ŠD5
A/Š6
A/Š7
A/ŠD8
A/ŠD9
A A
A A
A A
A A
A A
DRENÁŽNÍ ŠACHTA
REVIZNÍ ŠACHTA
SO151-VĚTEV 1
REVIZNÍ ŠACHTA
DRENÁŽNÍ ŠACHTA
DRENÁŽNÍ ŠACHTA
365.14
365.08
364.96
2.30
2.28
1.94
1.89
1.88
1.77
1.76
1.57
1.54
1.60
1.56
1.54
1.76
1.72
1.65
1.36
1.28
1.06
0.91
0.97
1.10
1.25
1.31
1.27
1.30
1.33
1.32
1.37
1.37
1.30
1.23
1.20
1.20
371.26
371.31
371.85
372.11
372.17
372.48
372.57
372.80
372.82
372.84
372.89
372.91
372.92
372.93
372.94
372.94
372.97
373.03
373.09
373.13
373.21
373.26
373.30
373.66
373.76
374.14
374.46
374.76
374.80
374.98
375.40
375.51
375.98
373.56
373.59
373.79
374.00
374.05
374.25
374.33
374.37
374.36
374.44
374.45
374.45
374.68
374.65
374.59
374.30
374.25
374.09
374.00
374.10
374.31
374.51
374.61
374.93
375.06
375.47
375.78
376.13
376.17
376.28
376.63
376.71
377.18
72.73
75.41
3.73
17.36
20.92
36.95
41.89
54.07
58.44
61.52
72.97
75.67
77.69
79.14
81.26
82.50
87.50
99.47
11.30
19.56
36.05
45.99
53.64
77.67
84.22
9.91
31.28
51.66
54.08
61.75
79.97
85.01
5.47
0.3
0.4
0.5
0.6
DN300-PLAST-14.53
DN200-PDP-1064.87
5.02-99.57
14.94-100.44
23.05-99.76

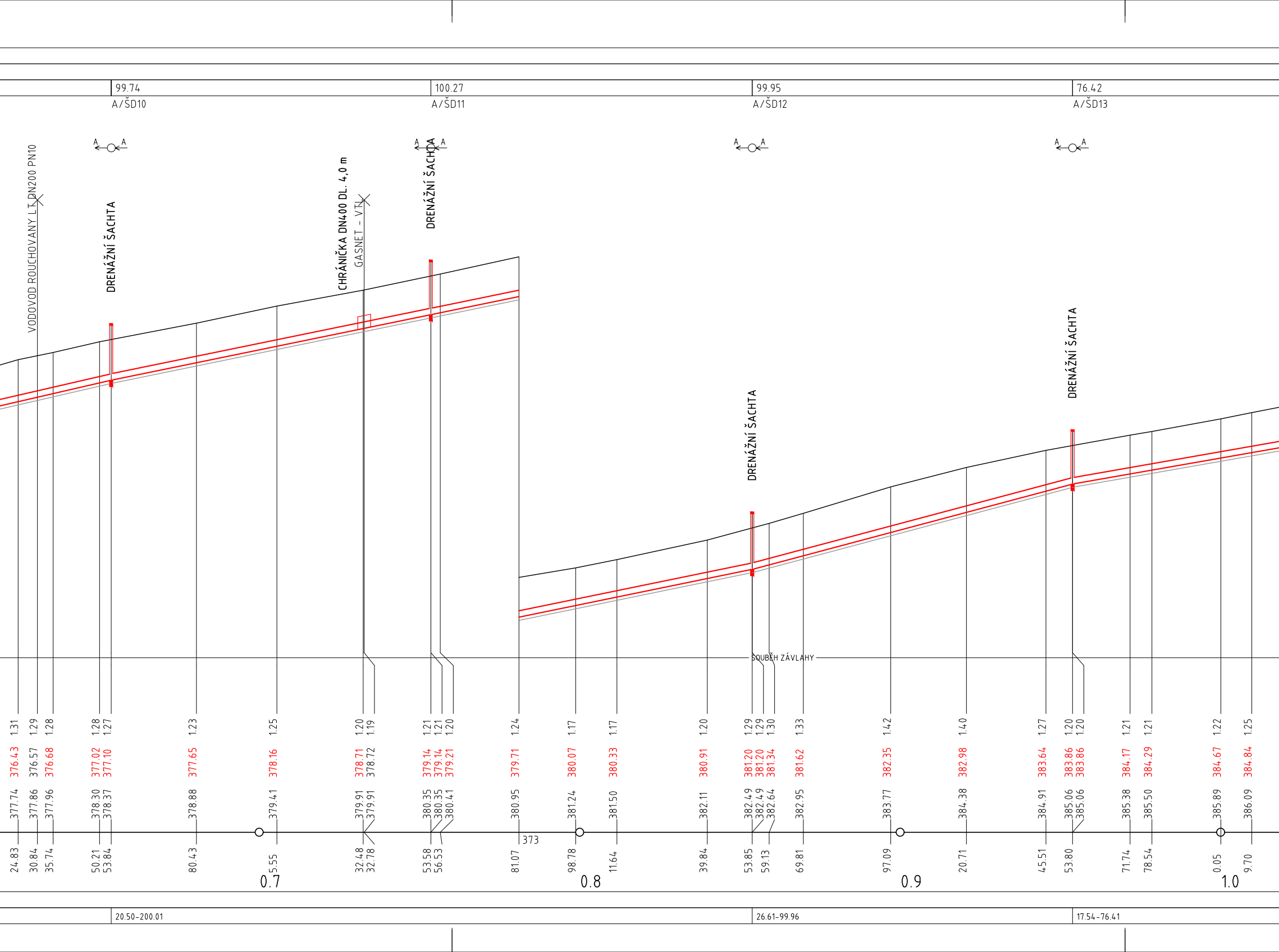
99.74
A/ŠD10
100.27
A/ŠD11
99.95
A/ŠD12
76.42
A/ŠD13
A
A
VODOVOD ROUCHOVANY LT DN200 PN10
DRENÁŽNÍ ŠACHTA
CHRÁNIČKA DN400 DL. 4,0 m
GASNET - VTL
DRENÁŽNÍ ŠACHTA
DRENÁŽNÍ ŠACHTA
DRENÁŽNÍ ŠACHTA
SOUBĚH ZÁVLAHY
1.31 376.43 377.74 24.83
1.29 376.57 377.86 30.84
1.28 376.68 377.96 35.74
1.28 377.02 378.30 50.21
1.27 377.10 378.37 53.84
1.23 377.65 378.88 80.43
1.25 378.16 379.41 5.55
1.20 378.71 379.91 32.48
1.19 378.72 379.91 32.78
1.21 379.14 380.35 53.58
1.21 379.14 380.35
1.20 379.21 380.41 56.53
1.24 379.71 380.95 81.07
1.17 380.07 381.24 98.78
1.17 380.33 381.50 11.64
1.20 380.91 382.11 39.84
1.29 381.20 382.49 53.85
1.29 381.20 382.49
1.30 381.34 382.64 59.13
1.33 381.62 382.95 69.81
1.42 382.35 383.77 97.09
1.40 382.98 384.38 20.71
1.27 383.64 384.91 45.51
1.20 383.86 385.06 53.80
1.20 383.86 385.06
1.21 384.17 385.38 71.74
1.21 384.29 385.50 78.54
1.22 384.67 385.89 0.05
1.25 384.84 386.09 9.70
373
0.7
0.8
0.9
1.0
20.50-200.01
26.61-99.96
17.54-76.41

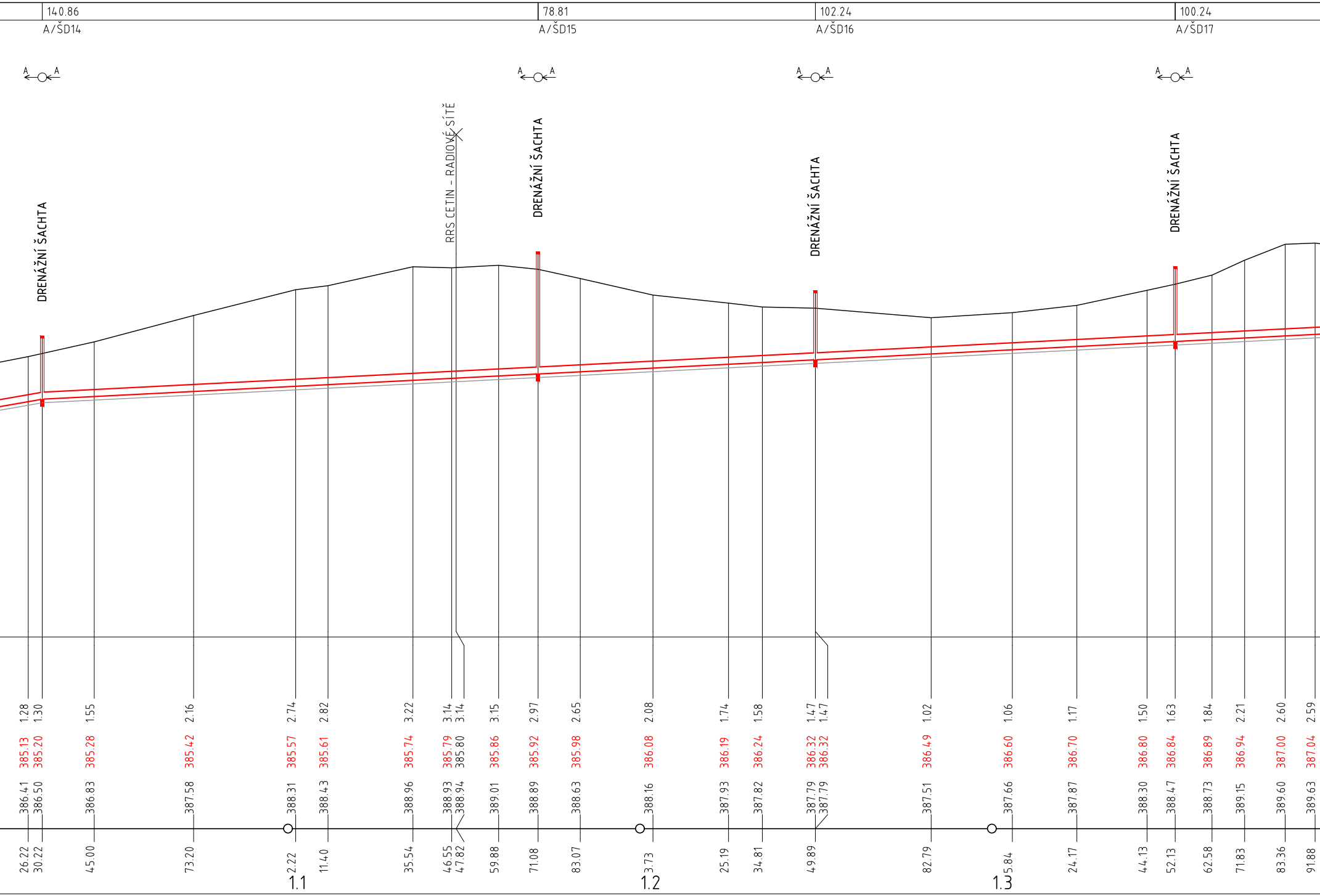
140.86
A/ŠD14
78.81
A/ŠD15
102.24
A/ŠD16
100.24
A/ŠD17
A
A
DRENÁŽNÍ ŠACHTA
RRS CETIN - RADIOVÉ SÍTĚ
DRENÁŽNÍ ŠACHTA
DRENÁŽNÍ ŠACHTA
DRENÁŽNÍ ŠACHTA
1.1
1.2
1.3

1.28	385.13	386.41	26.22
1.30	385.20	386.50	30.22
1.55	385.28	386.83	45.00
2.16	385.42	387.58	73.20
2.74	385.57	388.31	2.22
2.82	385.61	388.43	11.40
3.22	385.74	388.96	35.54
3.14	385.79	388.93	46.55
3.14	385.80	388.94	47.82
3.15	385.86	389.01	59.88
2.97	385.92	388.89	71.08
2.65	385.98	388.63	83.07
2.08	386.08	388.16	3.73
1.74	386.19	387.93	25.19
1.58	386.24	387.82	34.81
1.47	386.32	387.79	49.89
1.47	386.32	387.79	
1.02	386.49	387.51	82.79
1.06	386.60	387.66	5.84
1.17	386.70	387.87	24.17
1.50	386.80	388.30	44.13
1.63	386.84	388.47	52.13
1.84	386.89	388.73	62.58
2.21	386.94	389.15	71.83
2.60	387.00	389.60	83.36
2.59	387.04	389.63	91.88

5.09-422.16

SO 381 VĚTEV A1

M:1:1000/100

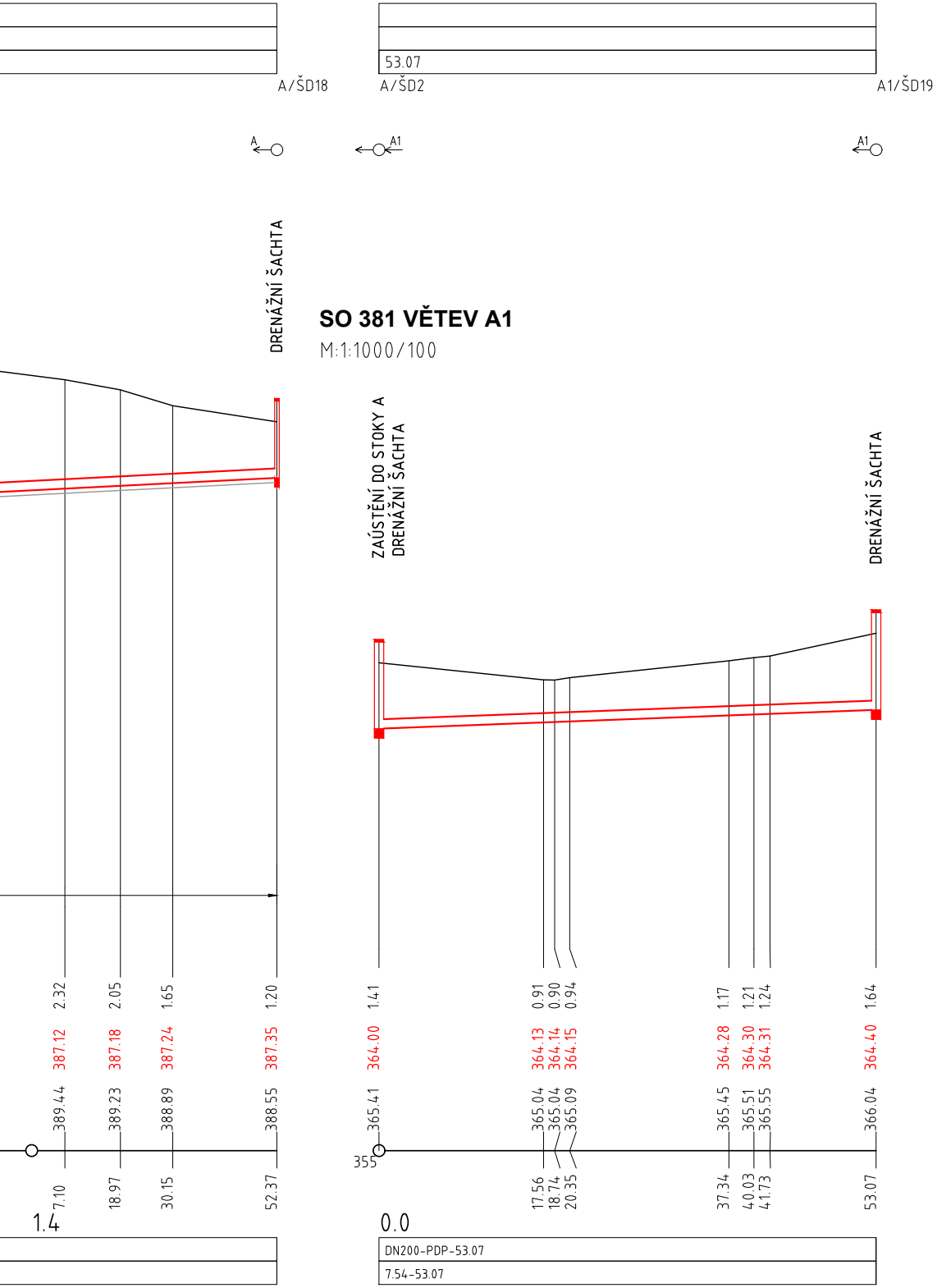
53.07
A/ŠD18
A/ŠD2
A1/ŠD19
A
A1
A1
DRENÁŽNÍ ŠACHTA
ZAÚSTĚNÍ DO STOKY A
DRENÁŽNÍ ŠACHTA
DRENÁŽNÍ ŠACHTA
2.32
2.05
1.65
1.20
1.41
0.91
0.90
0.94
1.17
1.21
1.24
1.64
387.12
387.18
387.24
387.35
364.00
364.13
364.14
364.15
364.28
364.30
364.31
364.40
389.44
389.23
388.89
388.55
365.41
365.04
365.04
365.09
365.45
365.51
365.55
366.04
355
7.10
18.97
30.15
52.37
17.56
18.74
20.35
37.34
40.03
41.73
53.07
1.4
0.0
DN200-PDP-53.07
7.54-53.07

SOUŘAD. SYSTÉM: S-JTSK

VÝŠKOVÝ SYSTÉM: B.p.v.

VYPRACOVAL **ING. MLČOCHOVÁ**	DATUM **09/2025**	ÚČEL **PDPS**	MĚŘÍTKO **1:1000/100**	HBH projekt www.hbh.cz
NÁZEV VÝKRESU PODÉLNÝ PROFIL STOKA A,A1			ČÍS. VÝKRESU **03.1**	